

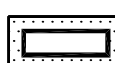


HORNÍ RADECHOVÁ

ÚZEMNÍ PLÁN




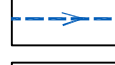







VÝKRES TECHNICKÉ INFRASTRUKTURY

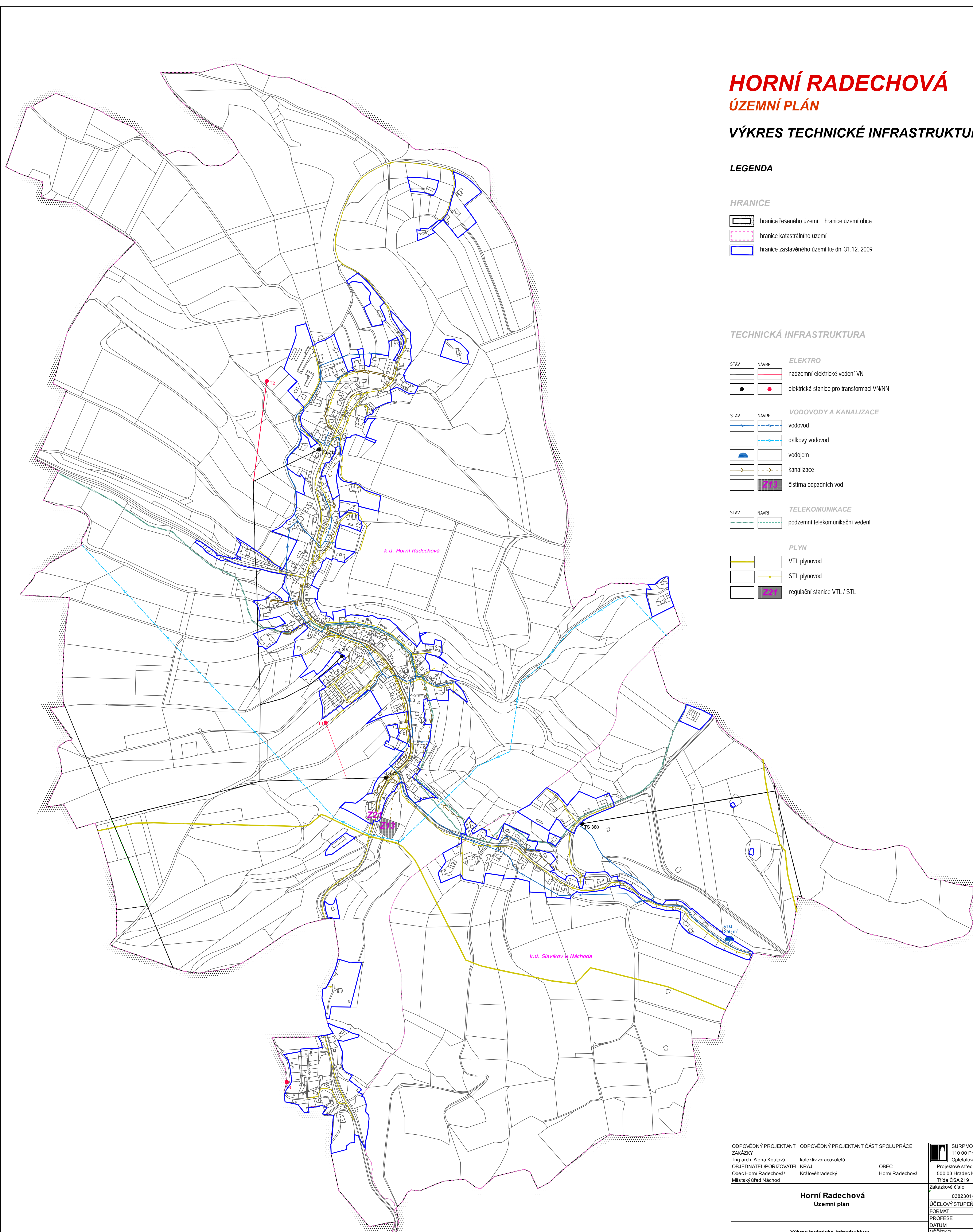
LEGENDA

HRANICE

-  hranice řešeného území = hranice území obce
-  hranice katastrálního území
-  hranice zastavěného území ke dni 31.12. 2009

TECHNICKÁ INFRASTRUKTURA

- ELEKTRO**
- STAV NÁVRH
-  nadzemní elektrické vedení VN
 -  elektrická stanice pro transformaci VN/VN
- VODOVODY A KANALIZACE**
- STAV NÁVRH
-  vodovod
 -  dálkový vodovod
 -  vodojem
 -  kanalizace
 -  čistírna odpadních vod
- TELEKOMUNIKACE**
- STAV NÁVRH
-  podzemní telekomunikační vedení
- PLYN**
-  VTL plynovod
 -  STL plynovod
 -  regulační stanice VTL / STL



ODPOVĚDNÝ PROJEKTANT ZAKÁZKY Ing. arch. Alena Koutová	ODPOVĚDNÝ PROJEKTANT ČÁSTI kolektiv zpracovatelů	SPOLUPRÁCE	SURPMO, a.s. 110 00 Praha 1 Opletalova 1626/36
OBJEDNATEL/PORÍZOVATEL Obec Horní Radechová/ Městský úřad Náchod	KRAJ Královéhradecký	OBEC Horní Radechová	Projektové středisko 500 03 Hradec Králové Třída ČSA 219
Horní Radechová Územní plán			Zakázkové číslo 03823014
Výkres technické infrastruktury			ÚČELOVÝ STUPĚN ÚPD FORMÁT URB PROFESE URB DATUM 09/10 MĚŘITKO ČÍSLO 1:5000 12.b.2.