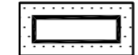



HORNÍ RADECHOVÁ

ÚZEMNÍ PLÁN




VÝKRES VEŘEJNĚ PROSPĚŠNÝCH STAVEB, OPATŘENÍ A ASANACÍ

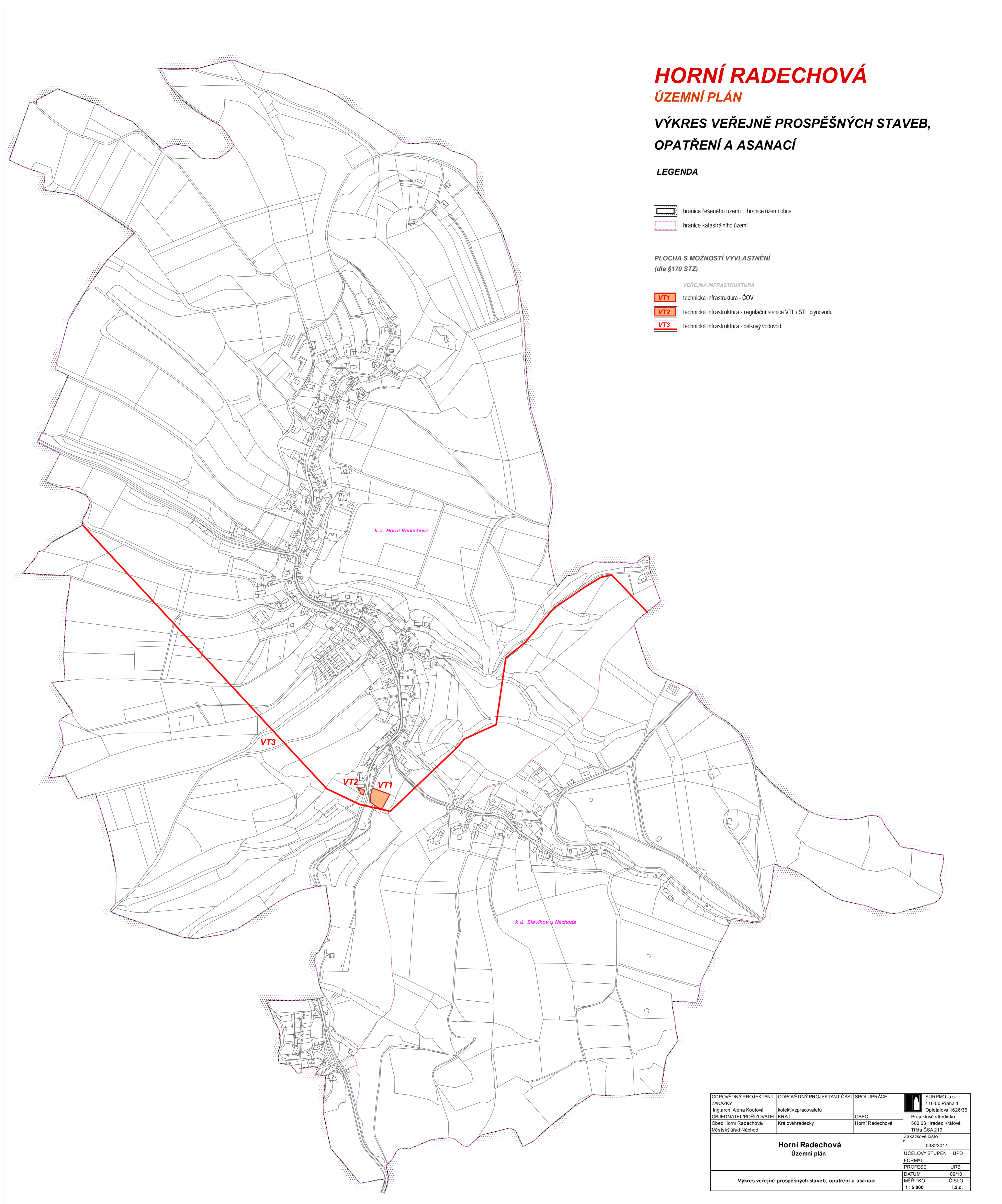
LEGENDA


-  hranice řešeného území – hranice území obce
 hranice katastrálního území

PLOCHA S MOŽNOSTÍ VYVLASTNĚNÍ
(dle §170 STZ)

VEŘEJNÁ INFRASTRUKTURA

-  **VT1** technická infrastruktura - ČOV
 **VT2** technická infrastruktura - regulační stanice VTL / STL plynovodu
 **VT3** technická infrastruktura - dálkový vodovod



ODPOVĚDNÝ PROJEKTANT	ODPOVĚDNÝ PROJEKTANT ČÁSTI	SPOLUPRÁCE	 SURPMO, a.s.
ZAKÁZKY	110 00 Praha 1		Opletářova 1626/36
Ing. arch. Alena Koutová	kollektiv zpracovatelů	OBEC	Projektové středisko
OBJEDNATEL/PORUČOVATEL	KRAJ	Horní Radechová	500 03 Hradec Králové
Obec Horní Radechová	Královéhradecký		Tržba ČSA 219
Městský úřad Náchod			Zakázkové číslo
Horní Radechová Územní plán			03823014
			ÚČELOVÝ STUPEŇ ÚPD
Výkres veřejně prospěšných staveb, opatření a asanací			URB
			PROJESE
			DATUM
			09/10
			MĚŘÍTKO
			ČÍSLO
			1:5 000
			I.z.c.