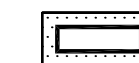






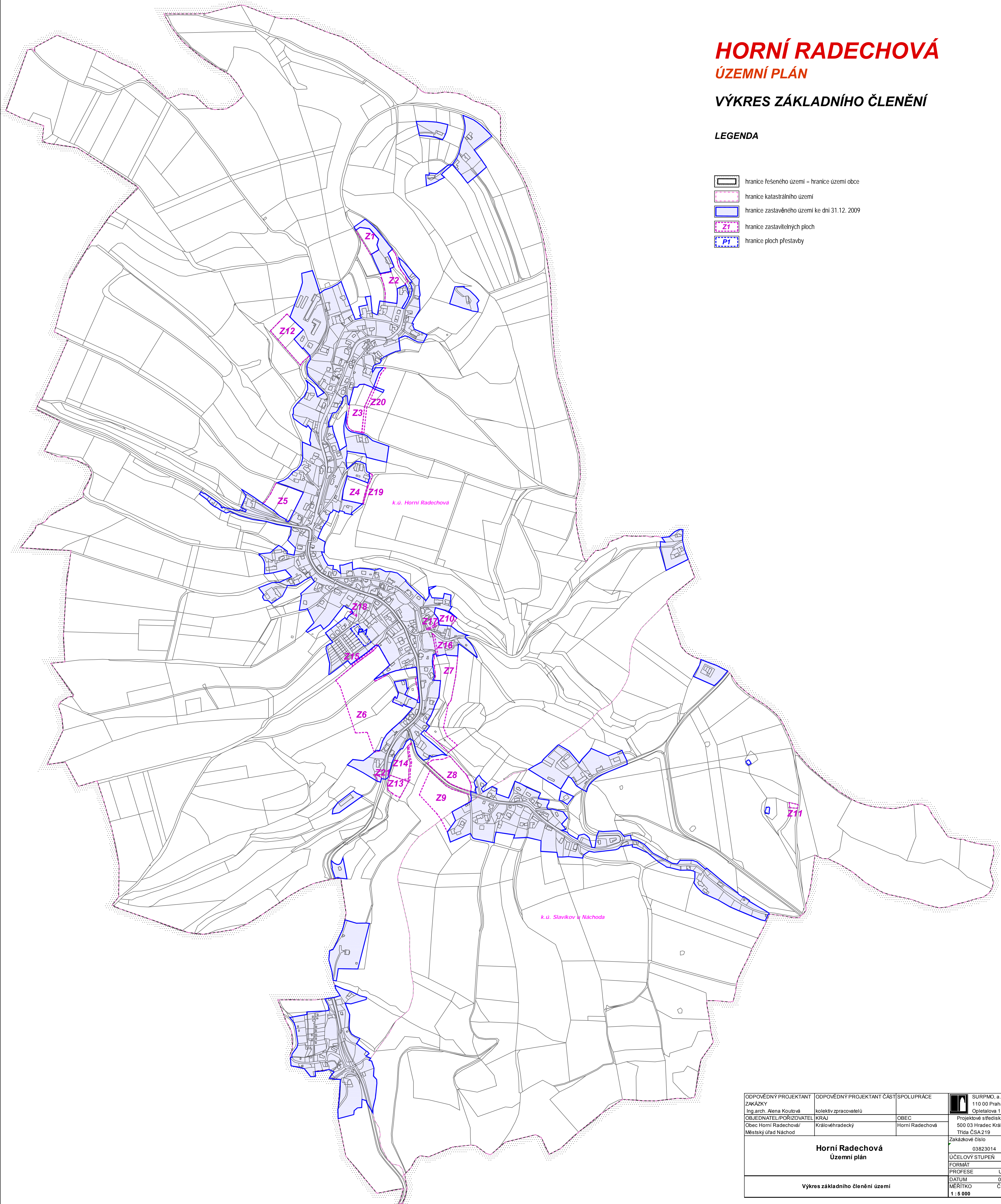
HORNÍ RADECHOVÁ

ÚZEMNÍ PLÁN

VÝKRES ZÁKLADNÍHO ČLENĚNÍ

LEGENDA

-  hranice řešeného území = hranice území obce
-  hranice katastrálního území
-  hranice zastavěného území ke dni 31.12. 2009
-  hranice zastavitelných ploch
-  hranice ploch přestavby



ODPOVĚDNÝ PROJEKTANT ZAKÁZKY Ing. arch. Alena Koutová	ODPOVĚDNÝ PROJEKTANT ČÁSTI kolektiv zpracovatelů	SPOLUPRÁCE	SURPMO, a.s. 110 00 Praha 1 Opelietova 1626/36
OBJEDNATEL/PORÍZOVATEL Obec Horní Radechová/ Městský úřad Náchod	KRAJ Královéhradecký	OBEC Horní Radechová	Projektové středisko 500 03 Hradec Králové Třída ČSA 219 Zakázkové číslo 03823014
Horní Radechová Územní plán			ÚČELOVÝ STUPEŇ ÚPD
Výkres základního členění území			FORMÁT PROFESE URB
			DATUM 09/10
			MĚRÍTKO ČÍSLO 1 : 5 000 12.a.